十条

16N1008　池内真奈
16N1011　石野史華

18U1124　高　天天
18U0701　王　陳思田
18U1156　茂手木　大貴

1 江戸時代

2 明治時代（明治四十二年）

3 昭和時代（昭和初期）

4 井戸

5 十条と十条銀座

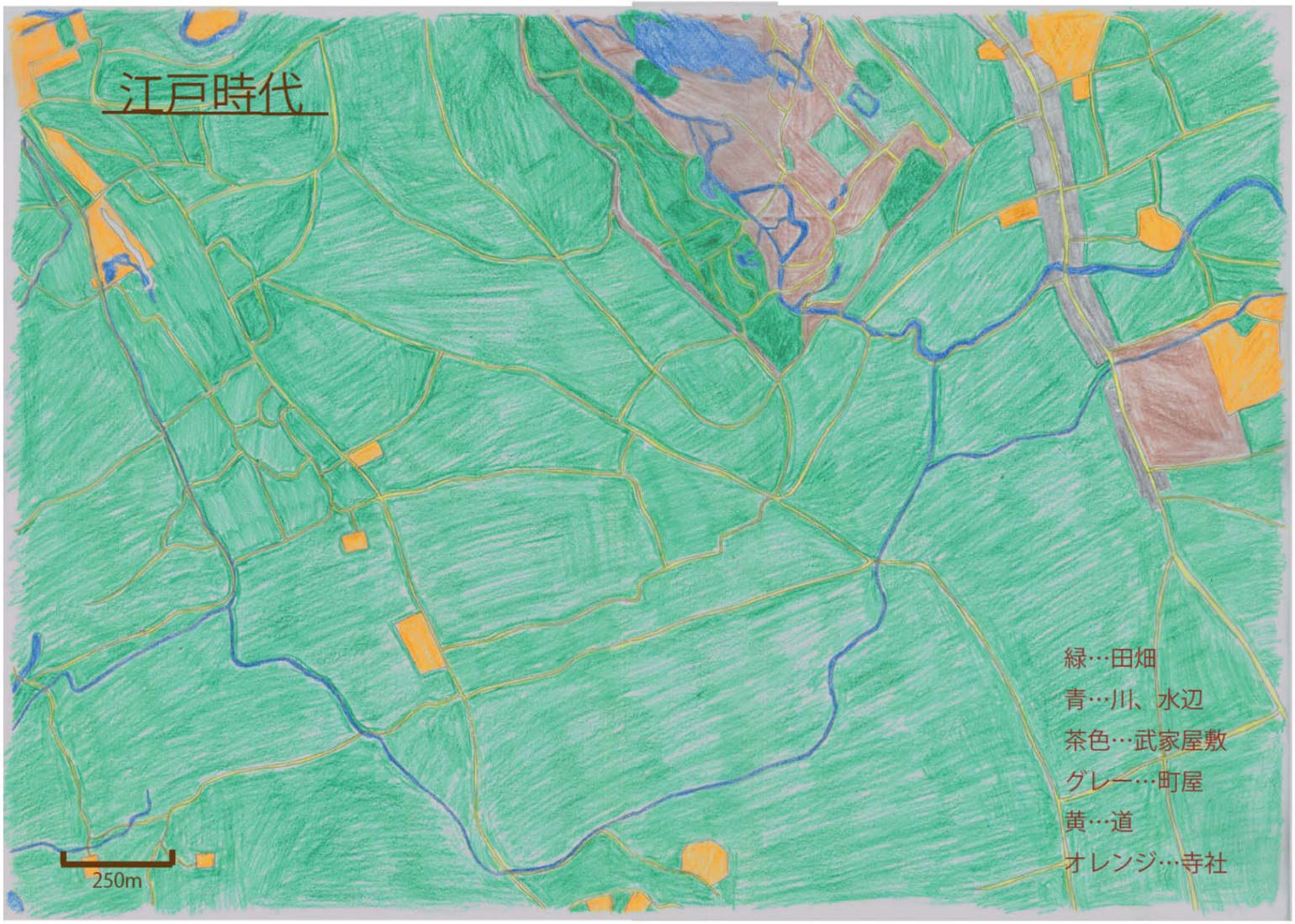
江戸時代
250m
緑…田畑
青…川、水辺
茶色…武家屋敷
グレー…町屋
黄…道
オレンジ…寺社

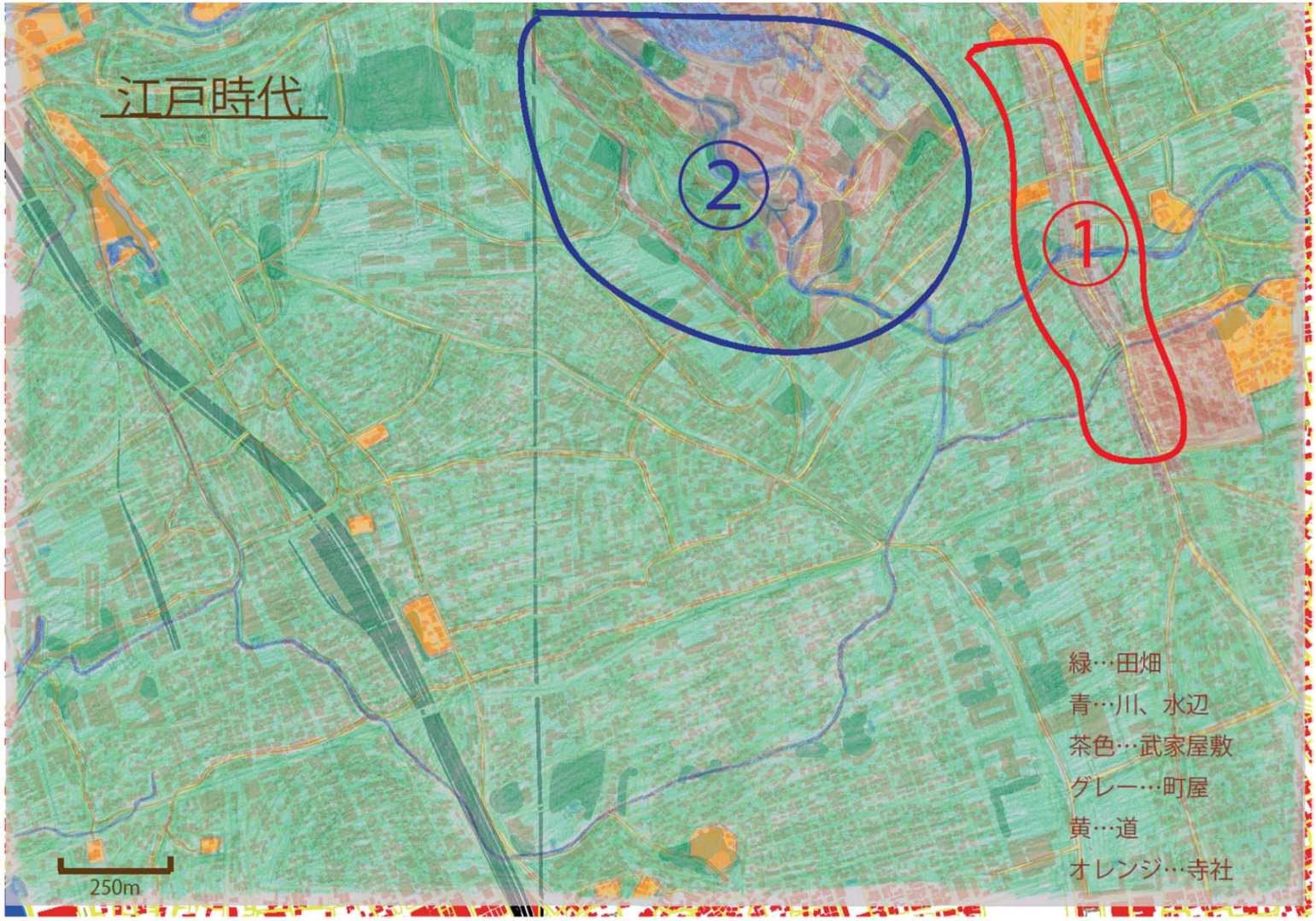
江戸時代
②
①
250m
緑…田畑
青…川、水辺
茶色…武家屋敷
グレー…町屋
黄…道
オレンジ…寺社

江戸①

旧中山道に並ぶ店

江戸②

小高い丘になっている

加賀藩前田家下屋敷跡地

江戸②

加賀藩前田家下屋敷跡地

小高い丘になっている

江戸②

落ち着いた色合いのセブン

前田家家紋と金沢小校章

江戸のまとめ

・中山道は旧中山道としてほぼそのまま
　⇨賑わいは△

・石神井川沿いは今もなお緑

・屋敷のあったなごりが見受けられる

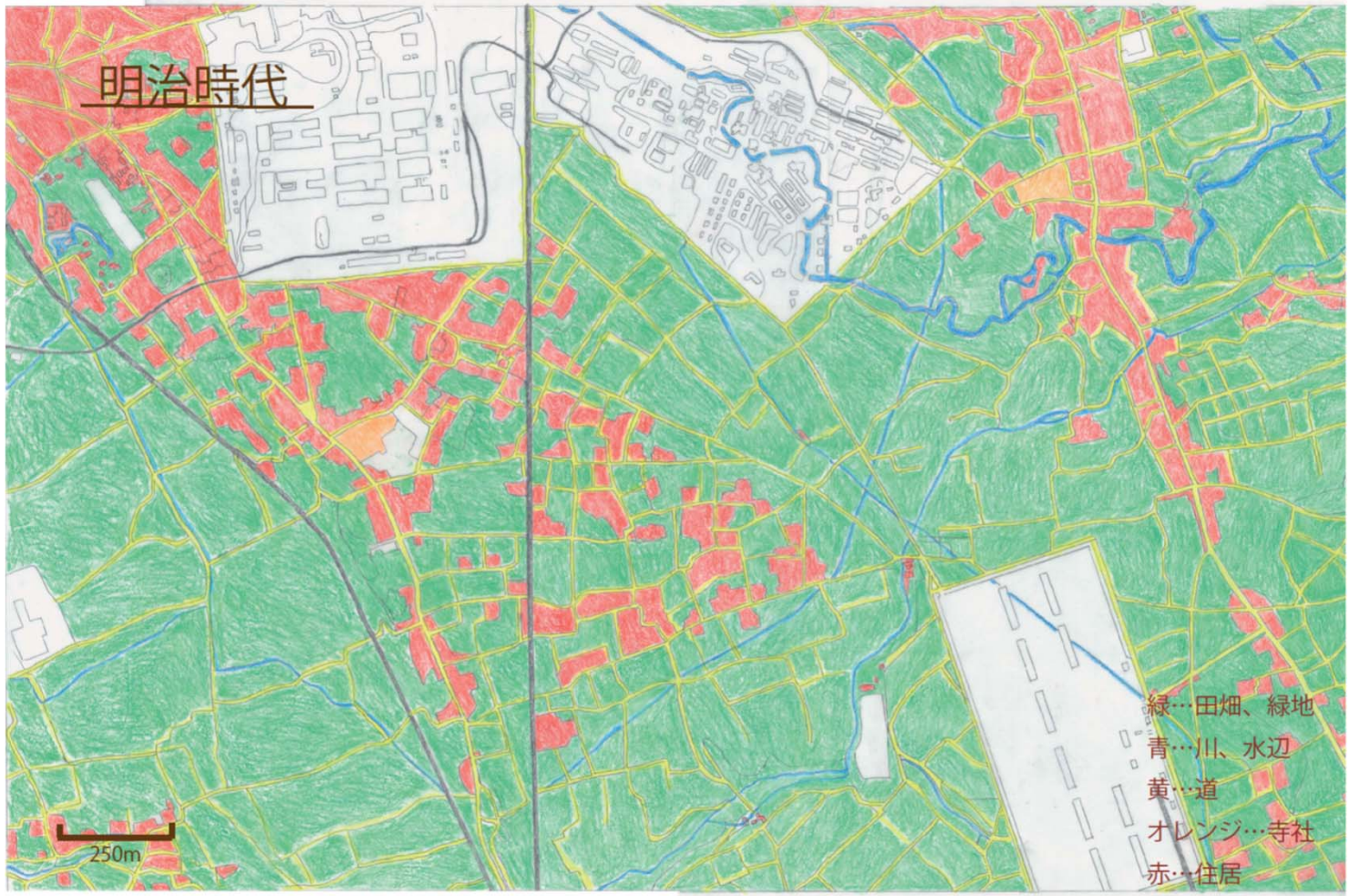
明治時代
250m
緑…田畑、緑地
青…川、水辺
黄…道
オレンジ…寺社
赤…住居

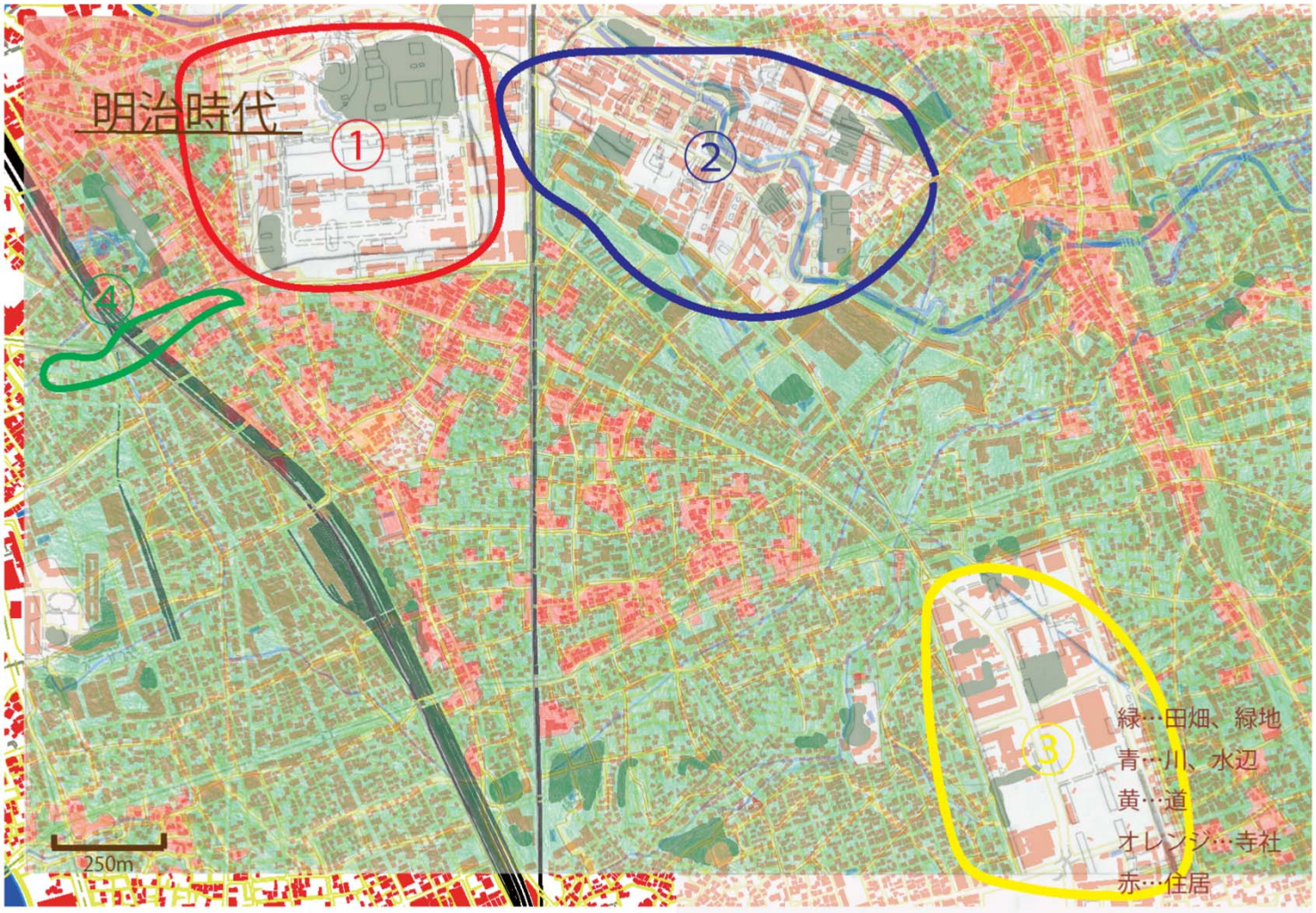
明治時代
①
②
③
④
250m
緑…田畑、緑地
青…川、水辺
黄…道
オレンジ…寺社
赤…住居

明治①

旧陸軍の鉄砲製造所

明治①

旧陸軍の鉄砲製造所

明治①

旧陸軍の鉄砲製造所

明治②

第二陸軍造兵廠

明治②

第二陸軍造兵廠

明治③

陸軍兵器補給廠

陸軍兵器補給廠のいま

明治③

明治④

公園に残るトンネル

明治のまとめ

・第一陸軍造兵廠⇨自衛隊や中学校、図書館

・前田家下屋敷⇨第二陸軍造兵廠
⇨大学や病院

・陸軍兵器補給廠⇨競技場や大規模集合住宅

軍用地は個人の住宅より、学校や公園など公共の施設になっている傾向

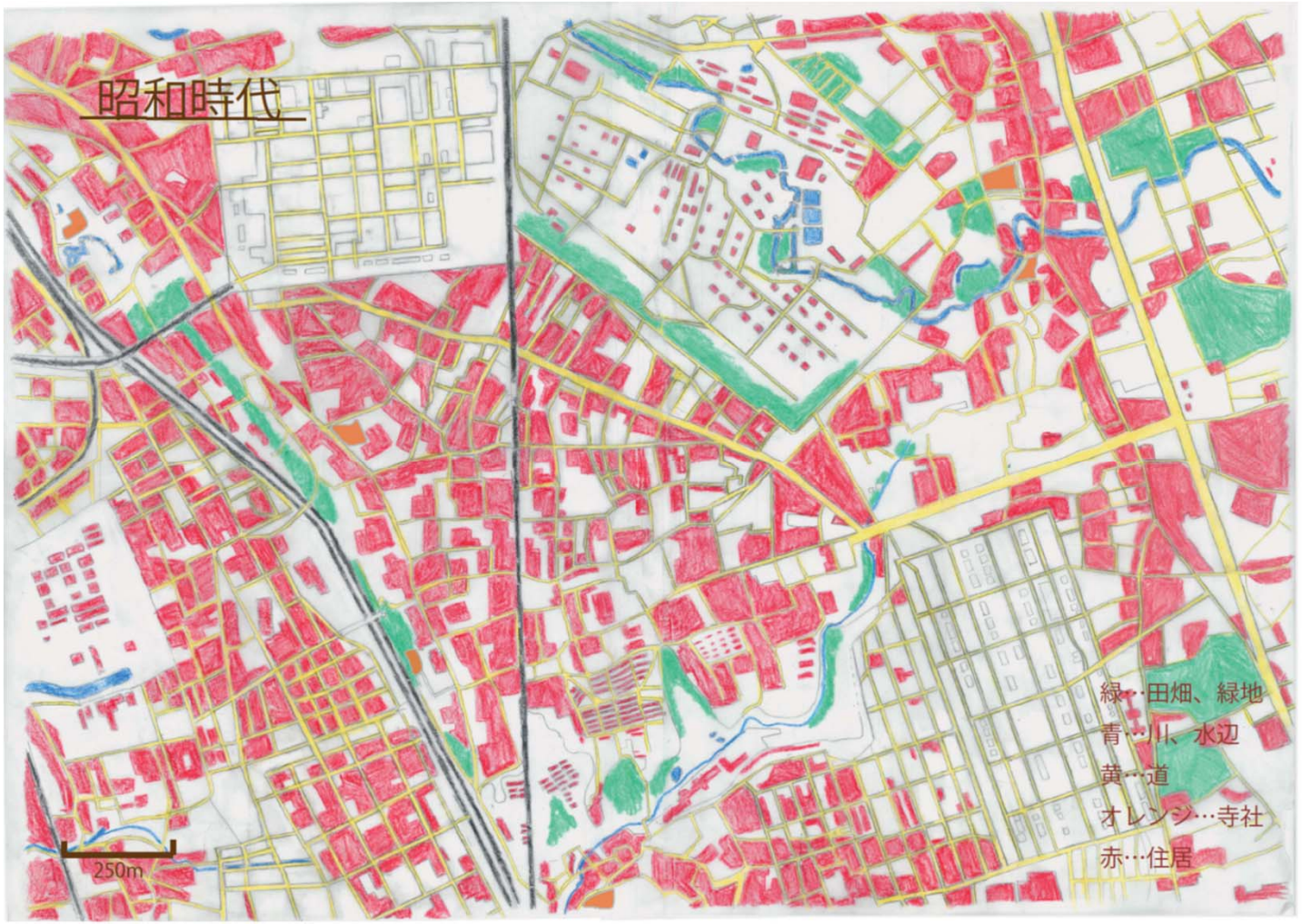
昭和時代
250m
緑…田畑、緑地
青…川、水辺
黄…道
オレンジ…寺社
赤…住居

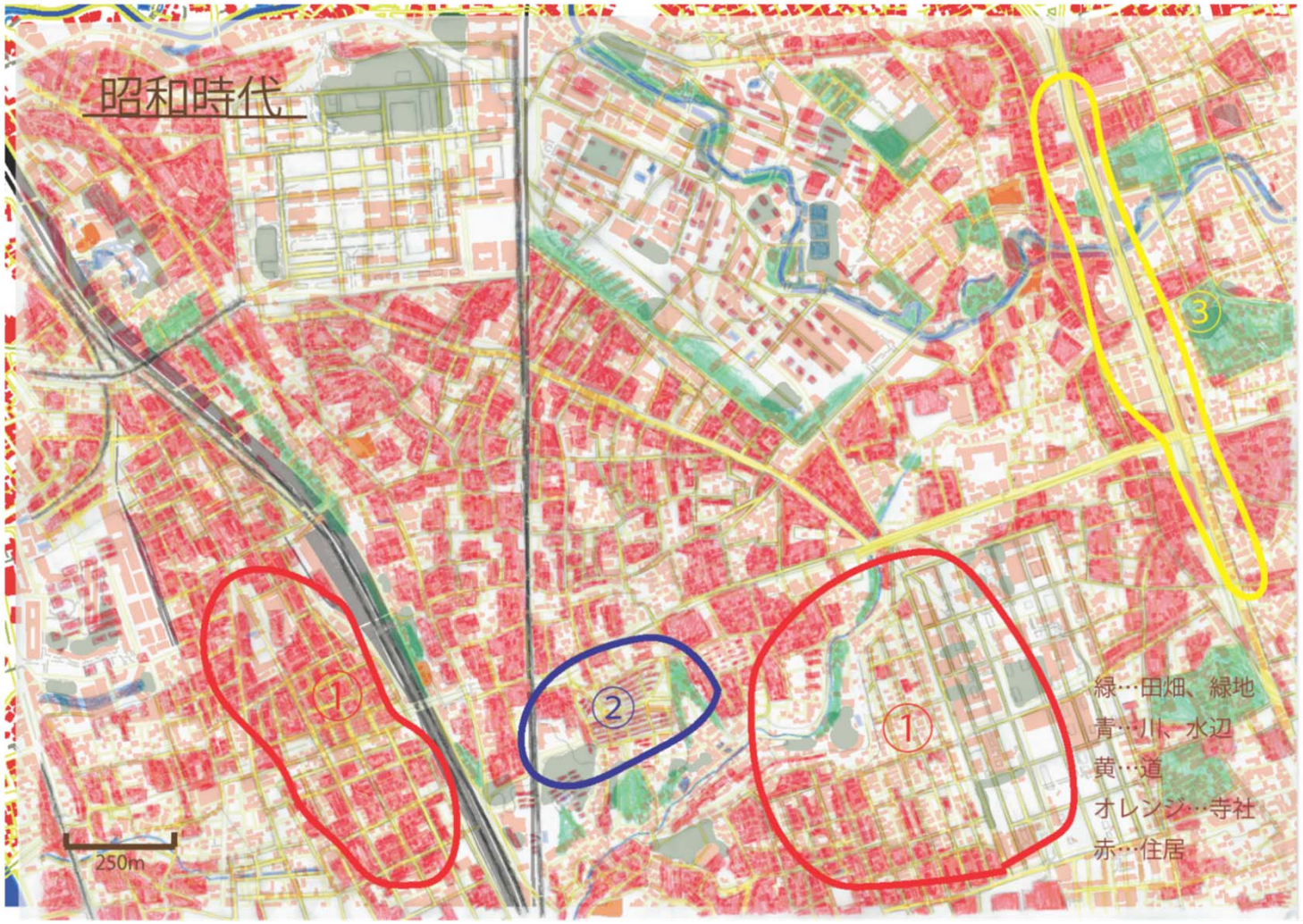
昭和時代
①
②
①
③
250m
緑…田畑、緑地
青…川、水辺
黄…道
オレンジ…寺社
赤…住居

昭和①

グリット状のまち

昭和②

同潤会

昭和②

同潤会

昭和③

中山道の登場

昭和のまとめ

・区画整備が行われ、グリットが出現

⇨そのほとんどは住宅地

・家々が繋がっているエリアがある（同潤会）

・中山道の完成

井戸の位置

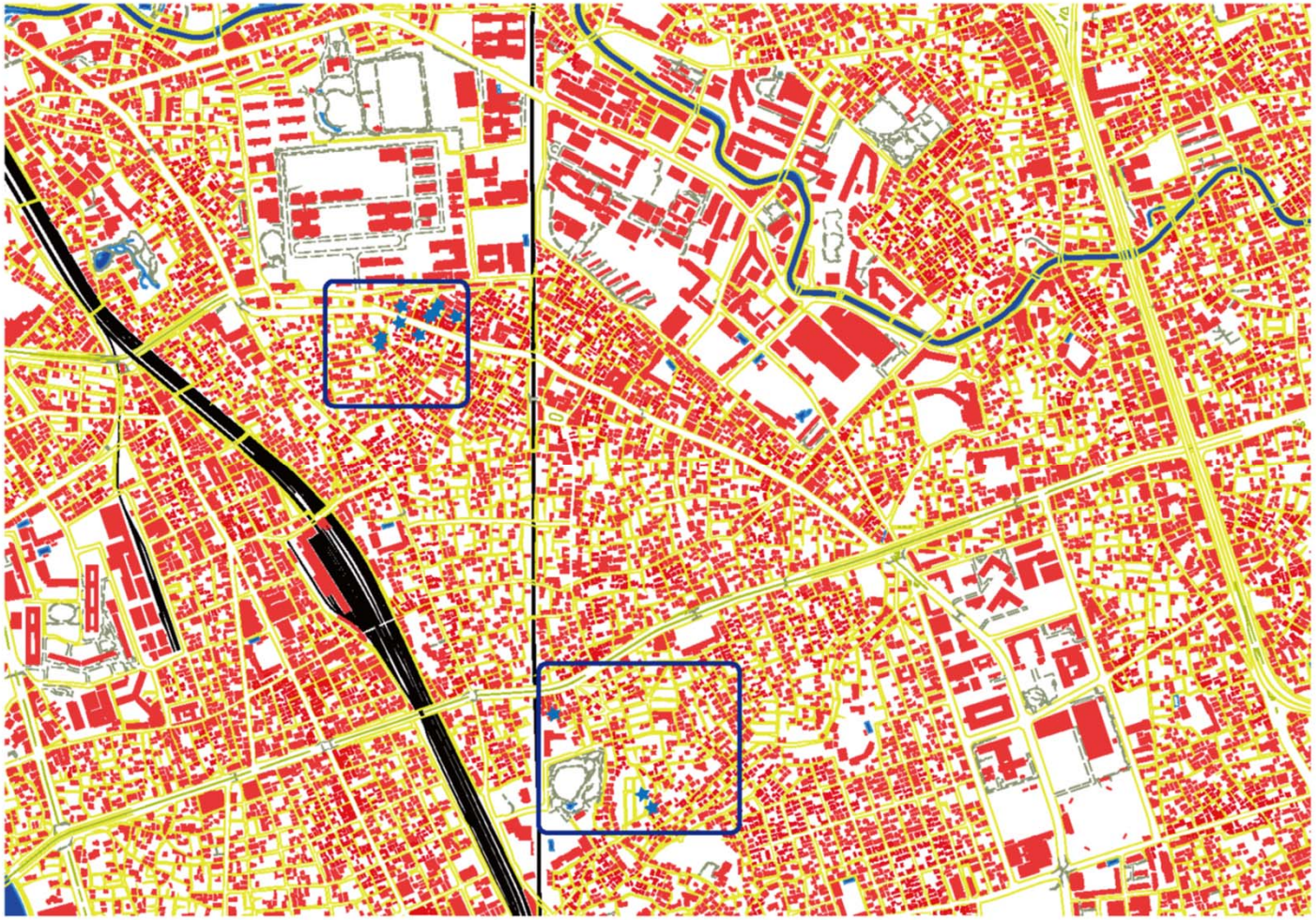

整備されてないエリア

整備しているエリア

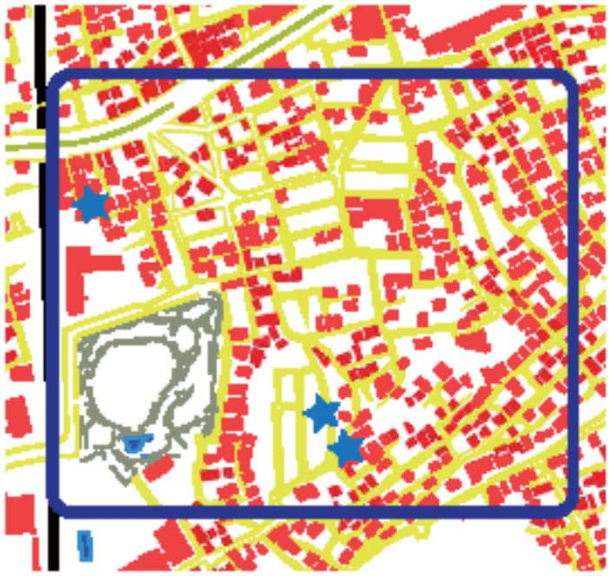

十条一丁目4
Kami-jujo
1-chome
Kita-ku

十条のなりたち

田畑

兵器庫

駅

関東大震災

同潤会

道

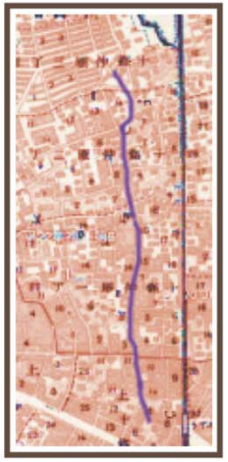
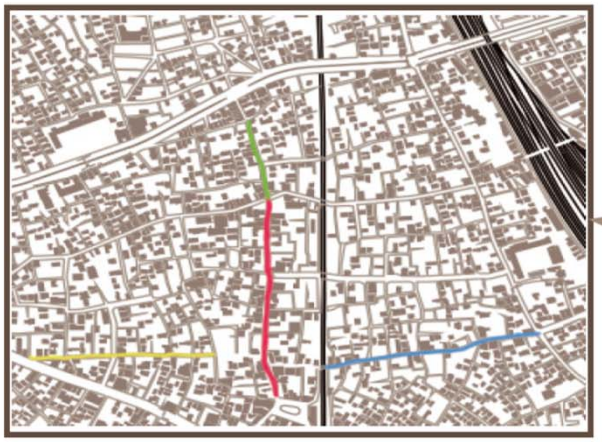
商店街