

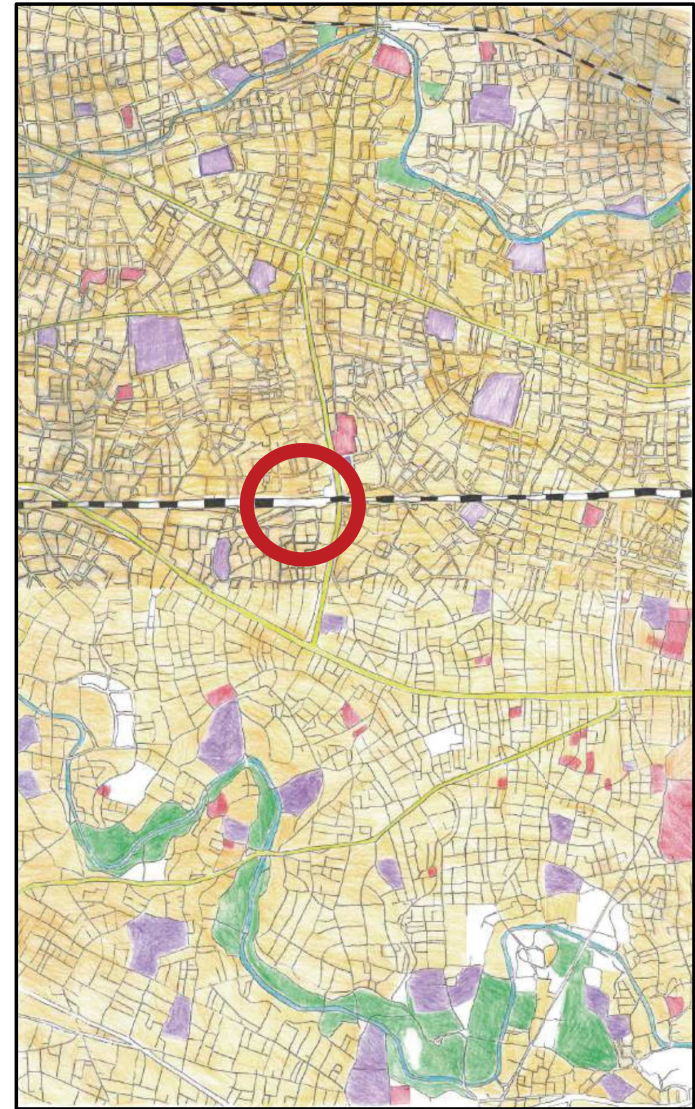
阿佐ヶ谷

TEAM 焼き29

リーダー 17N1051 篠田開
17N1049 佐々木里緒
17N1050 佐藤水風
17N1052 白鳥桂太郎
17N1120 渡邊祐希

阿佐ヶ谷

東京都杉並区にあるJR中央線の駅。



調査方針

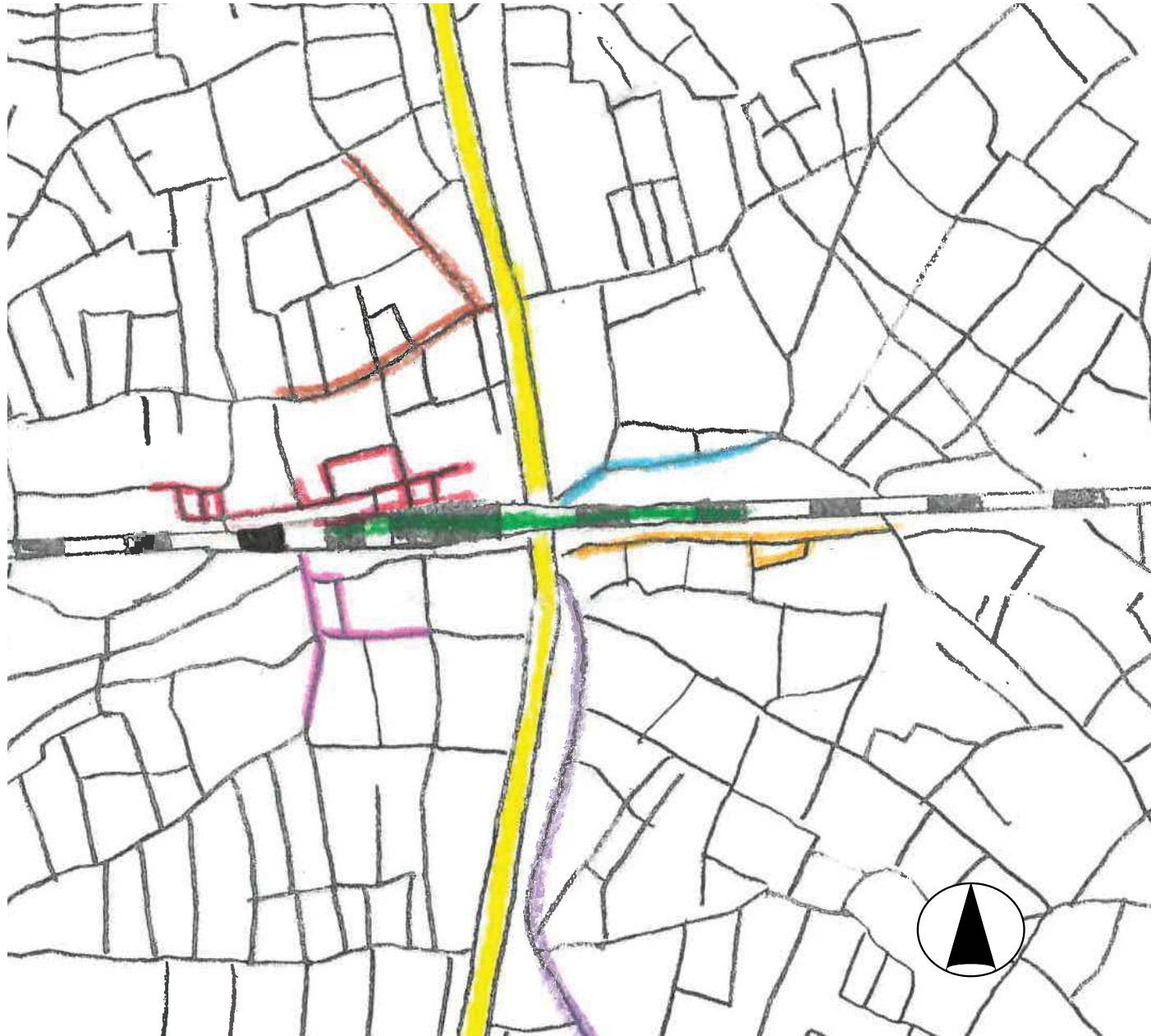
7つの商店街を時間比較し、
立面図や断面図を用いて分類・表現する。

比較内容

- ・ 公共空間への店舗のはみ出し具合
→ 道路との境界線がどのように変化するのか
- ・ 人の流れ

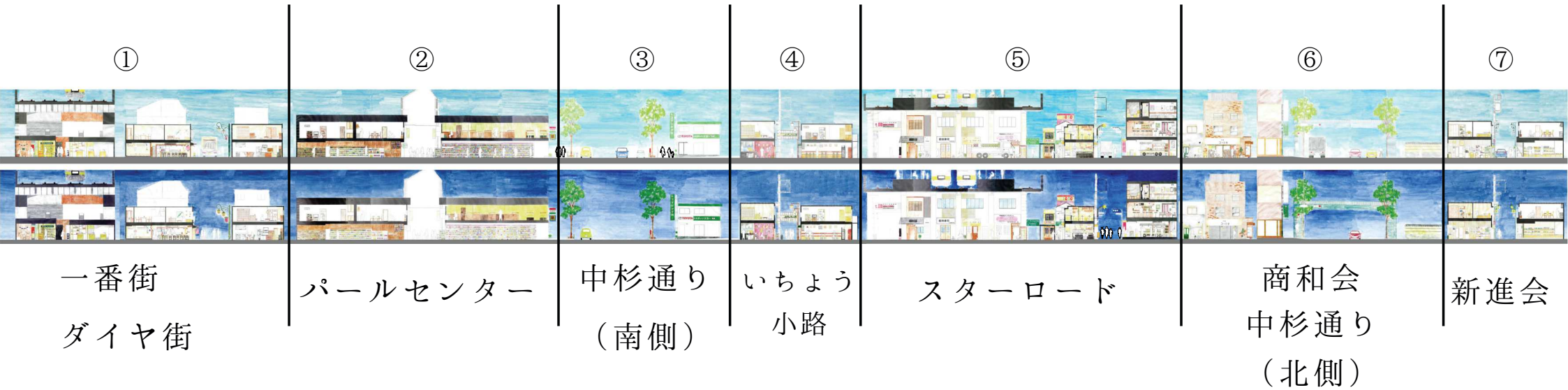
阿佐ヶ谷7つの商店街

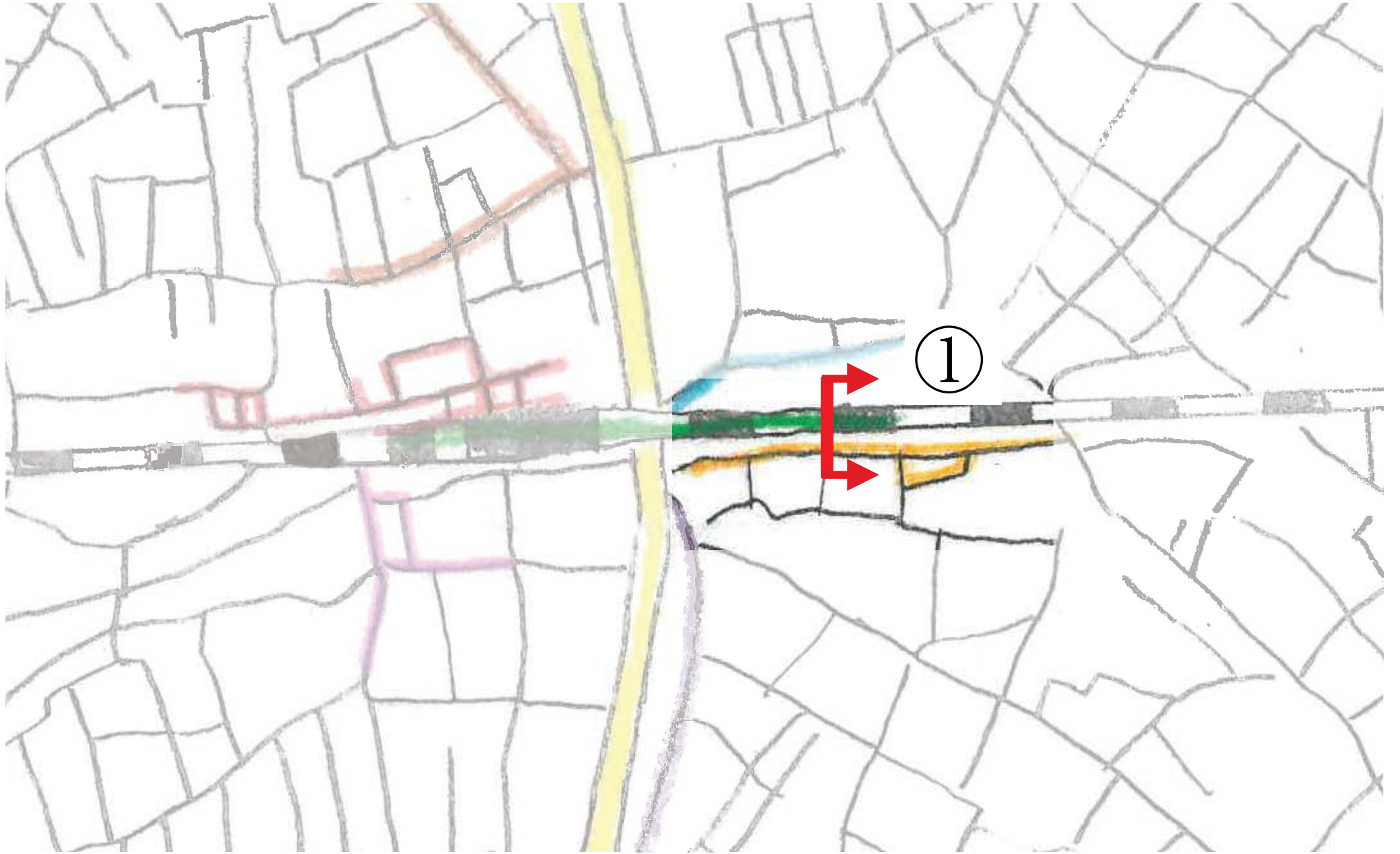
- ・ スターロード
- ・ 川端通り (いちよう小路) → 飲み屋街
- ・ 一番街
- ・ ダイヤ街 → オシャレなお店多い
- ・ 商和会商店街]
- ・ 新進会商店街] 閑静な商店街
- ・ パールセンター → スーパー・チェーン店



- スターロード
- 川端通り (いちよう小路)
- 一番街
- ダイヤ街
- 商和会商店街
- 新進会商店街
- パールセンター
- 中杉通り

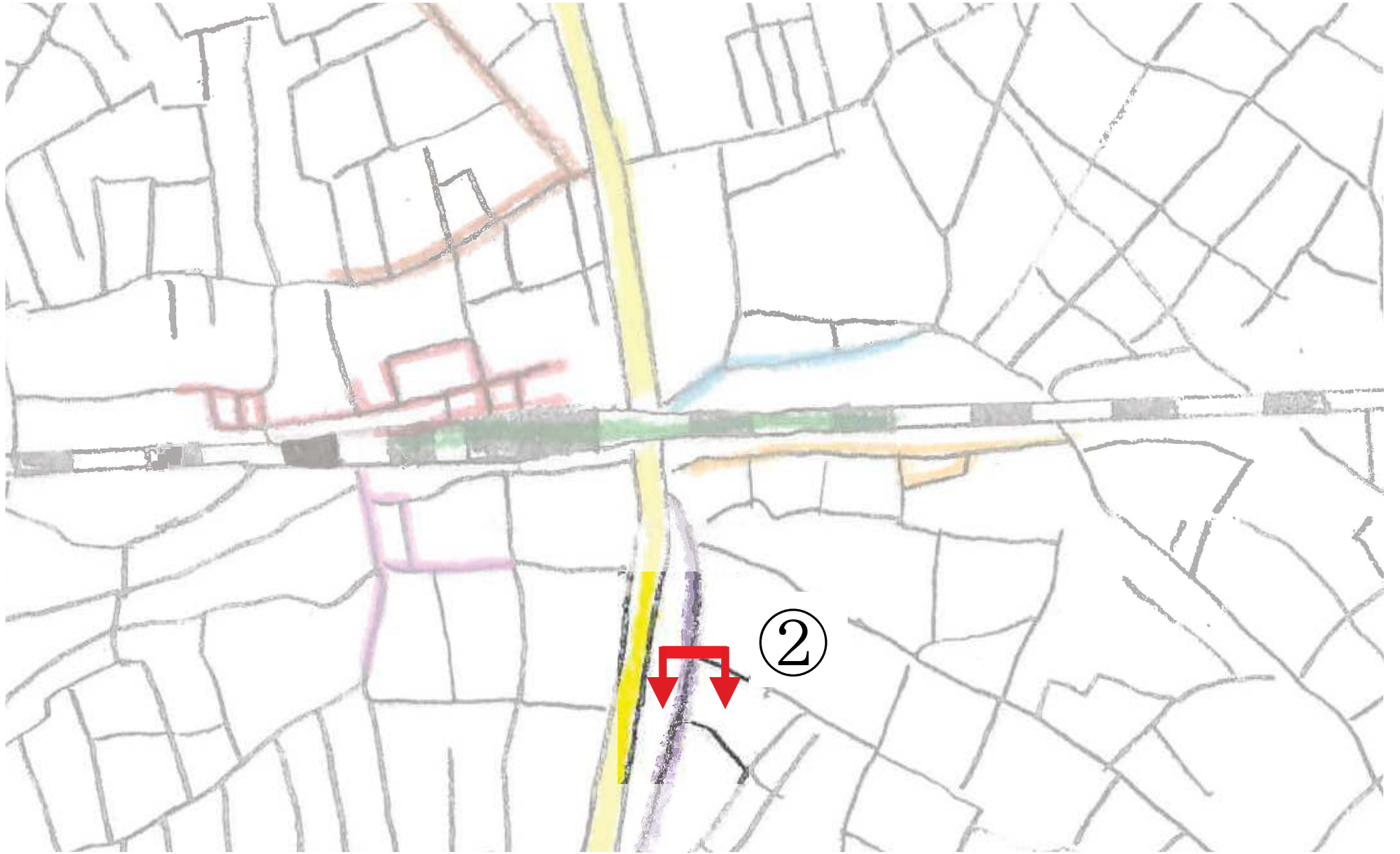
立断面図





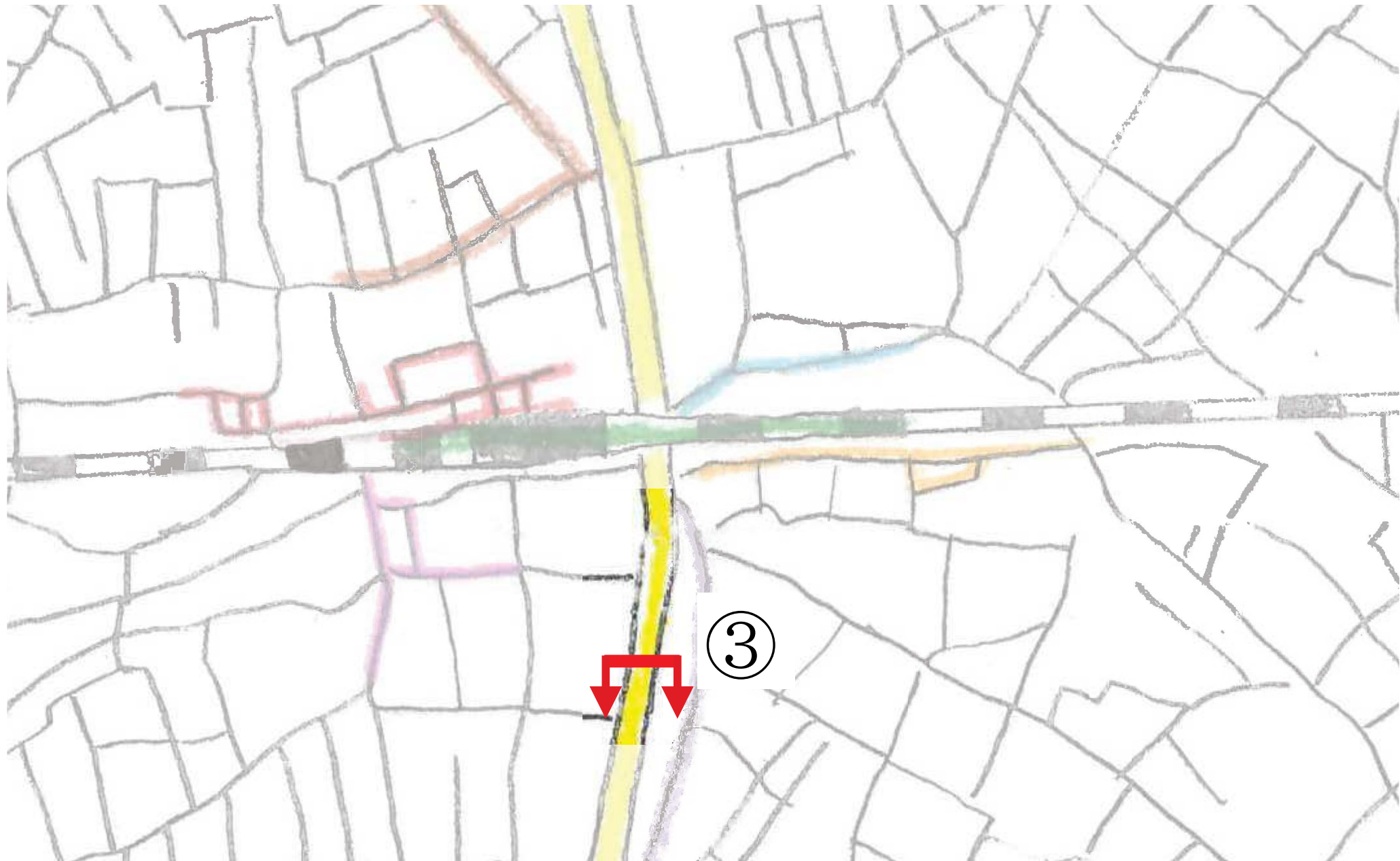
①





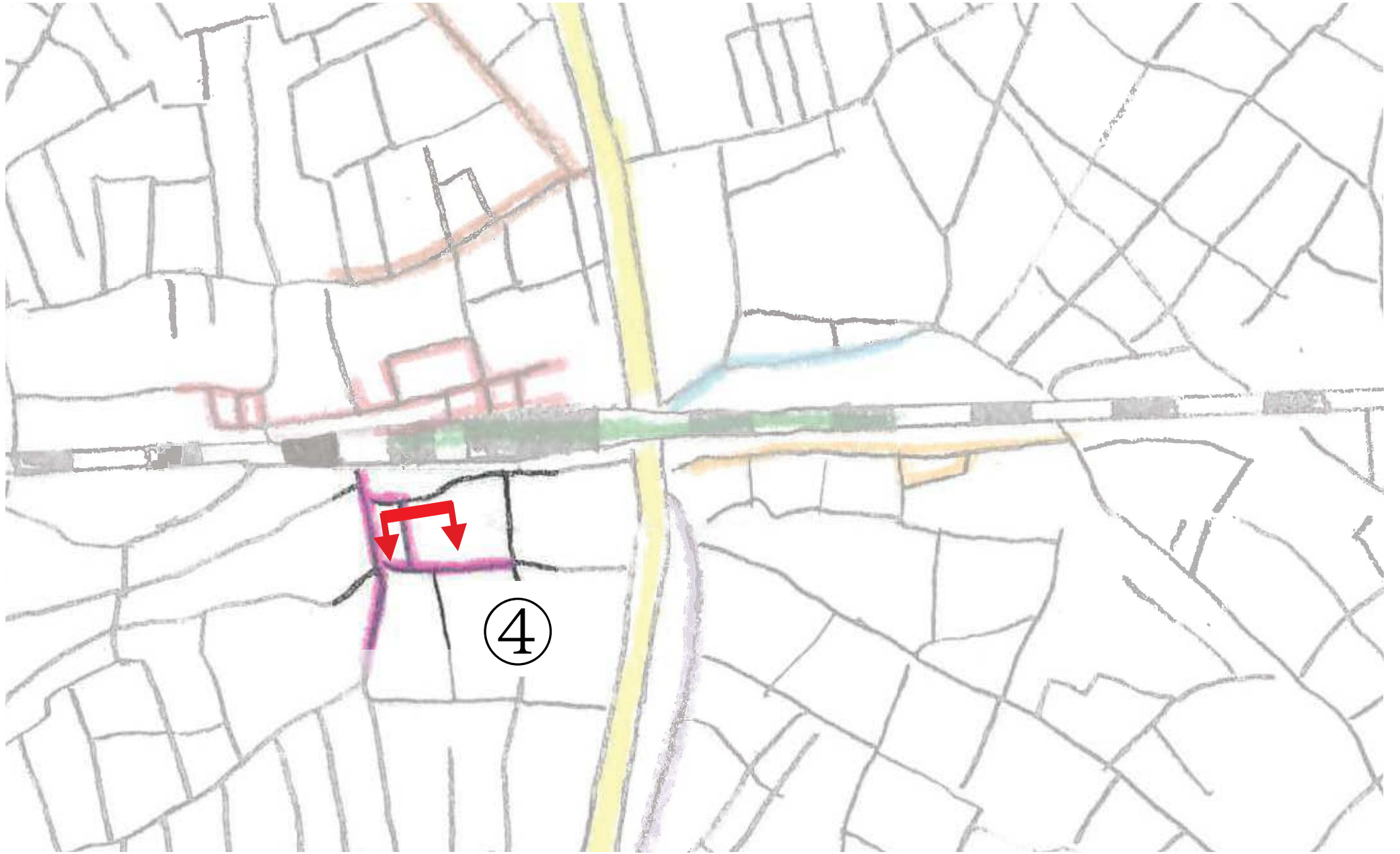
②





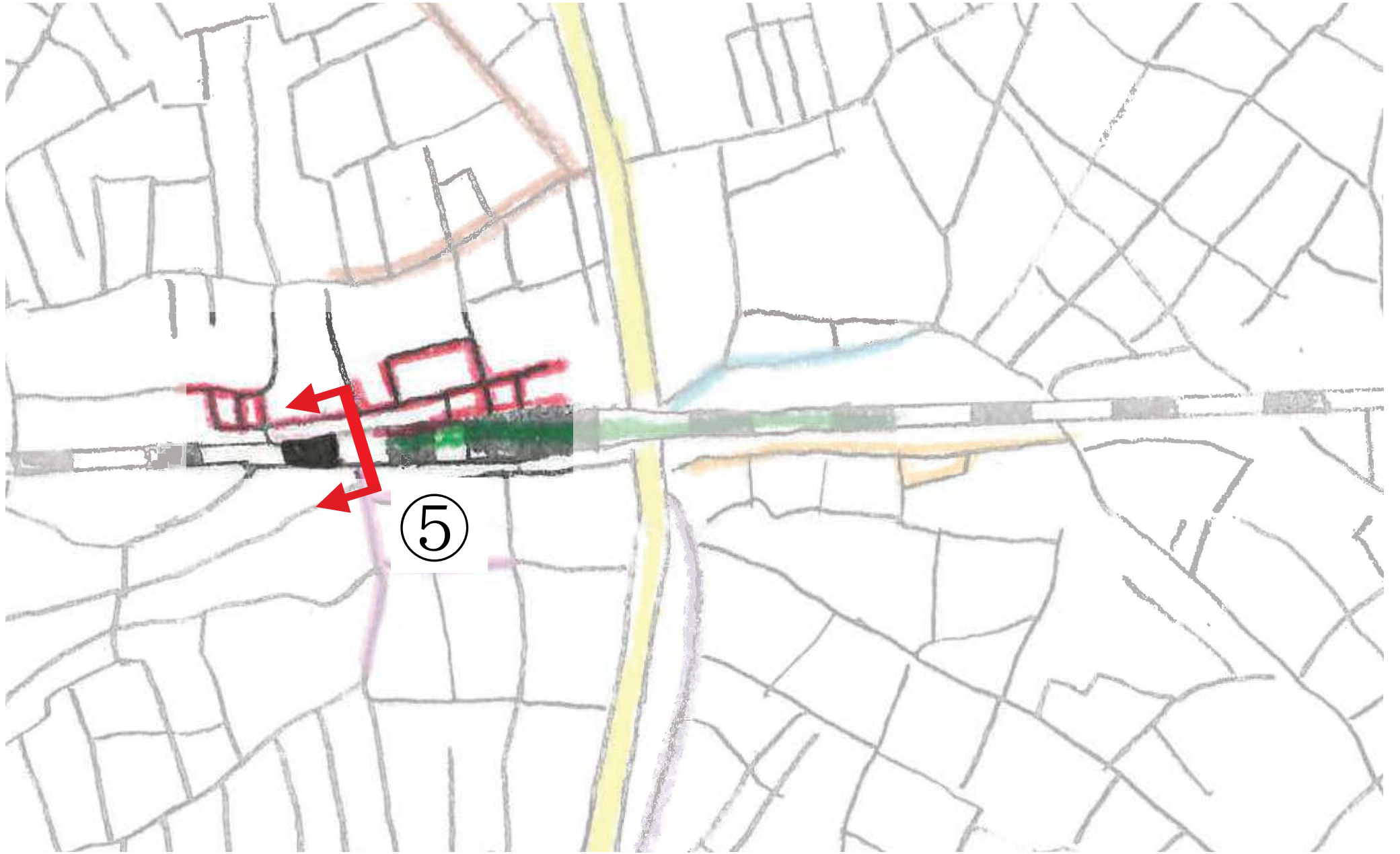
③





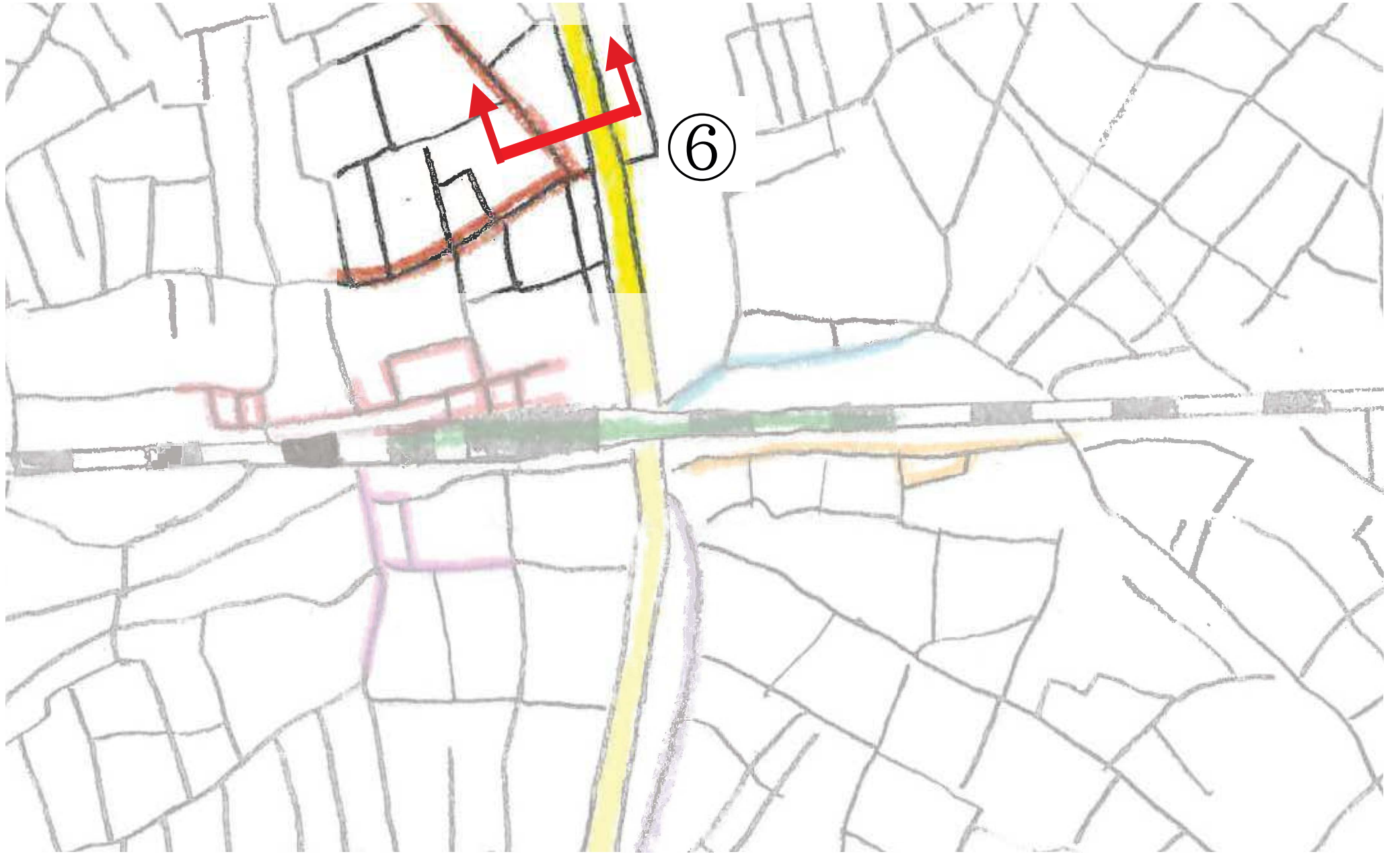
④






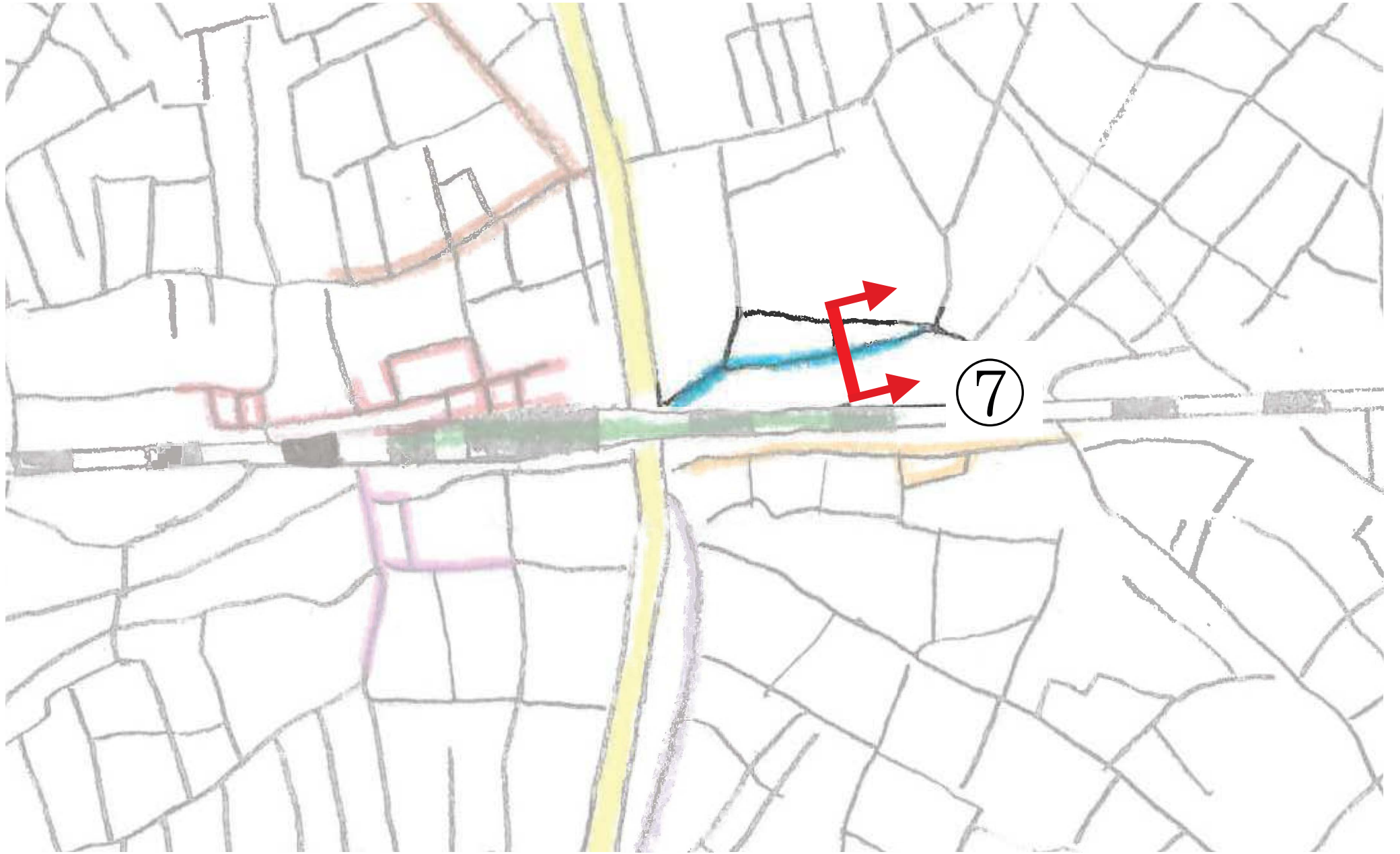
5





⑥



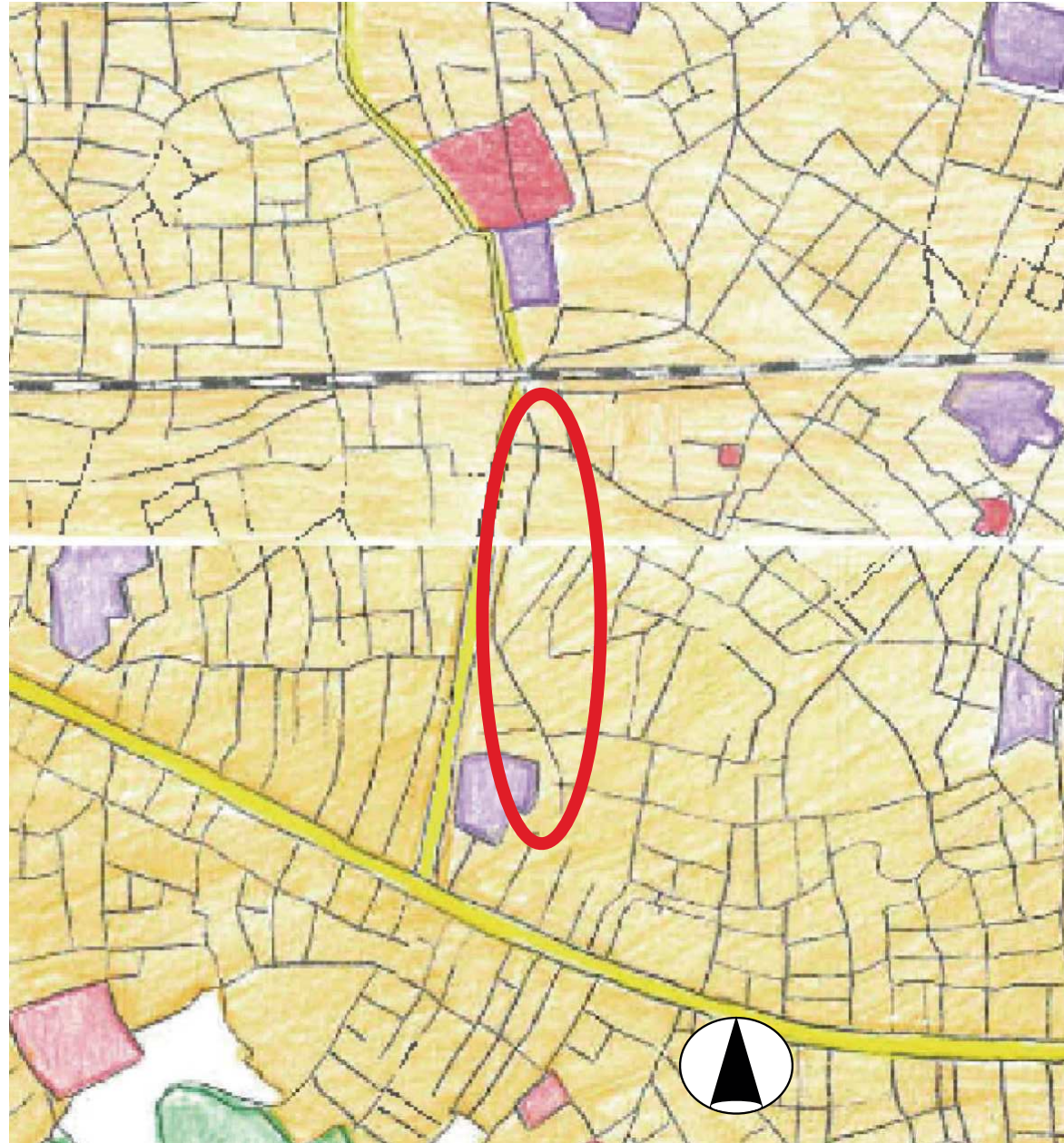


7



昔と今

1960年



昔と今 パールセンター



1960年



2019年



1926年



昔と今 一番街



1920年




2019年



一階がお店

二階が住居の形態が多いのか



公共空間への
はみ出し

座席・テーブルはみ出し型



スターロード



スターロード

自転車はみ出し型



パールセンター



一番街

看板はみ出し型



いちよう小路



一番街

商品はみ出し型




パールセンター



スターロード

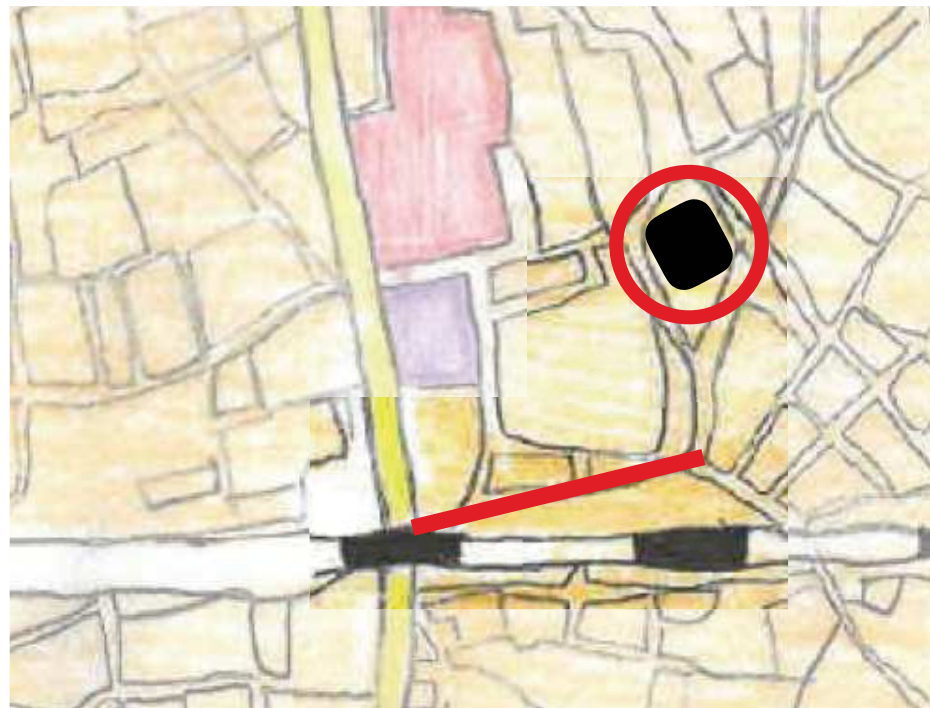
商品はみ出し型



商品はみ出し型

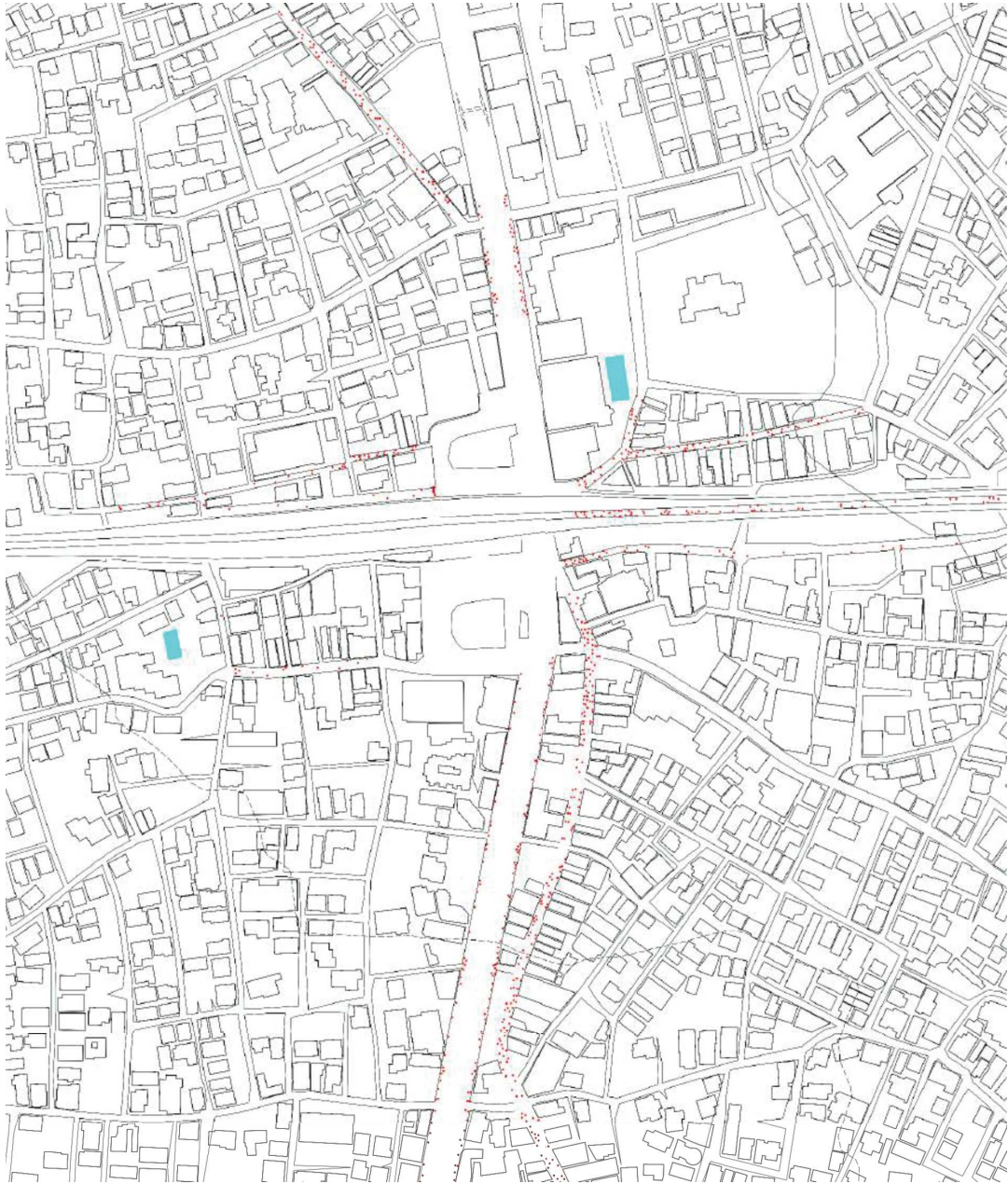


はみ出しのない新進会

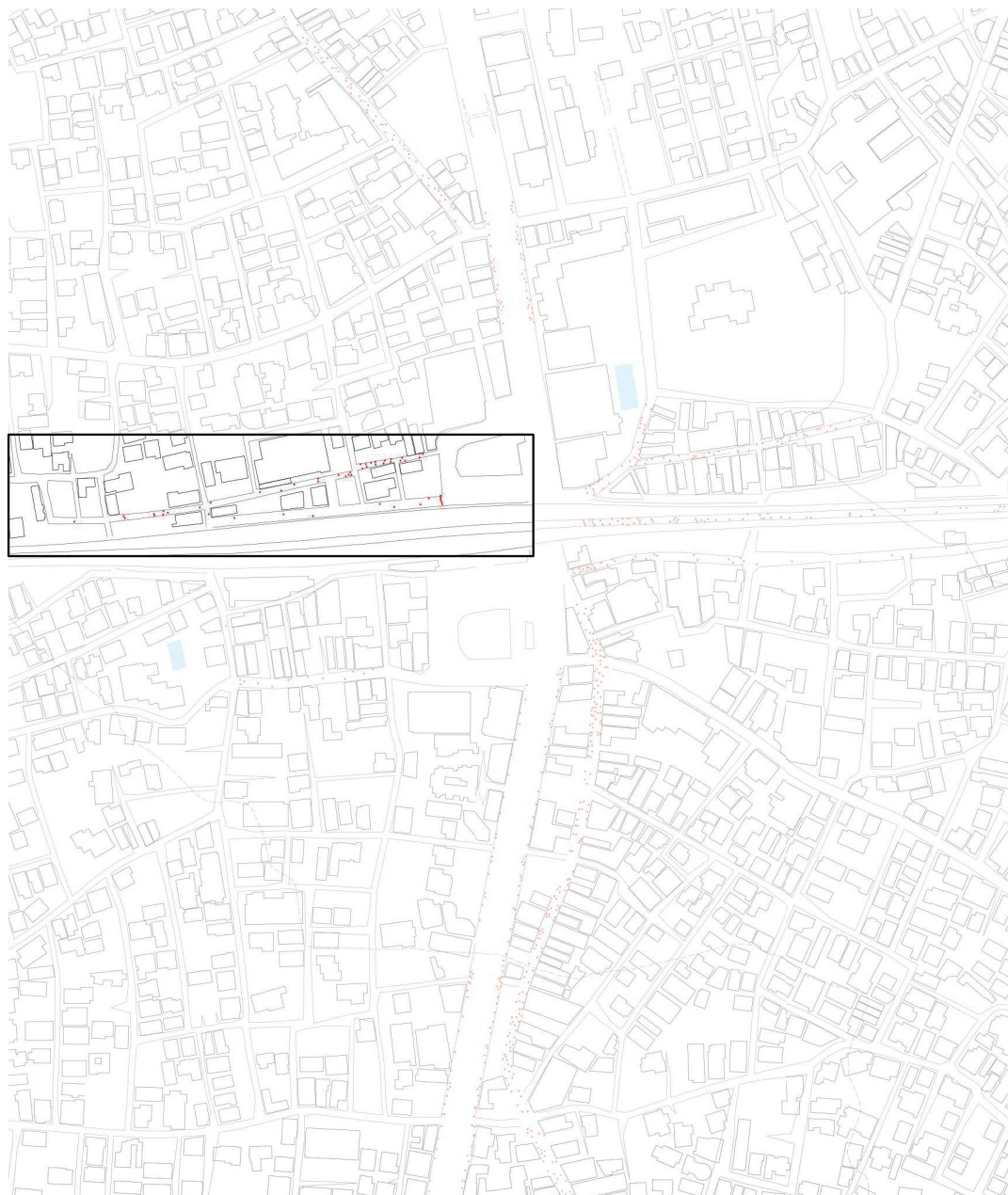


人数調査

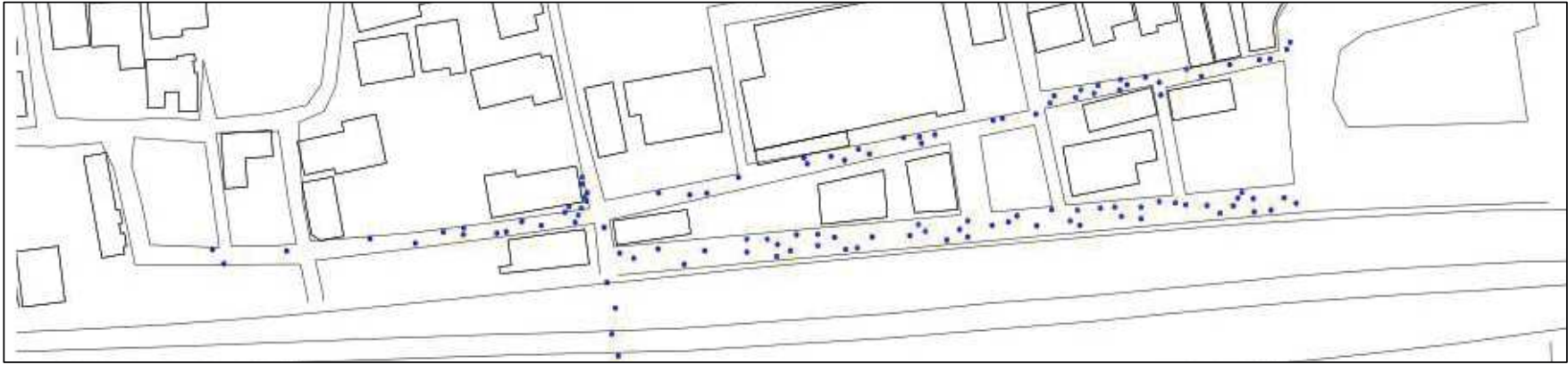
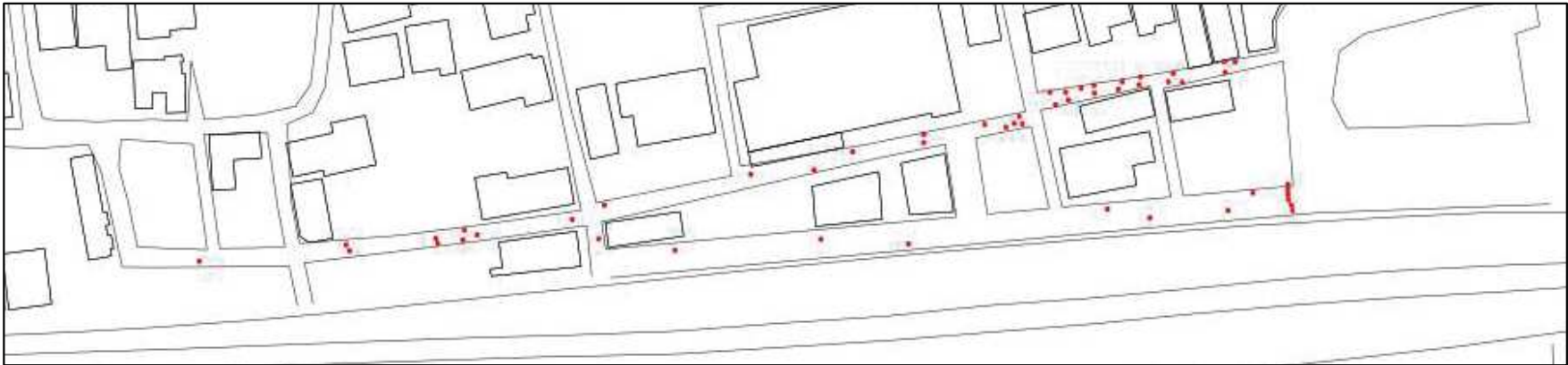
人数調査



スターロード



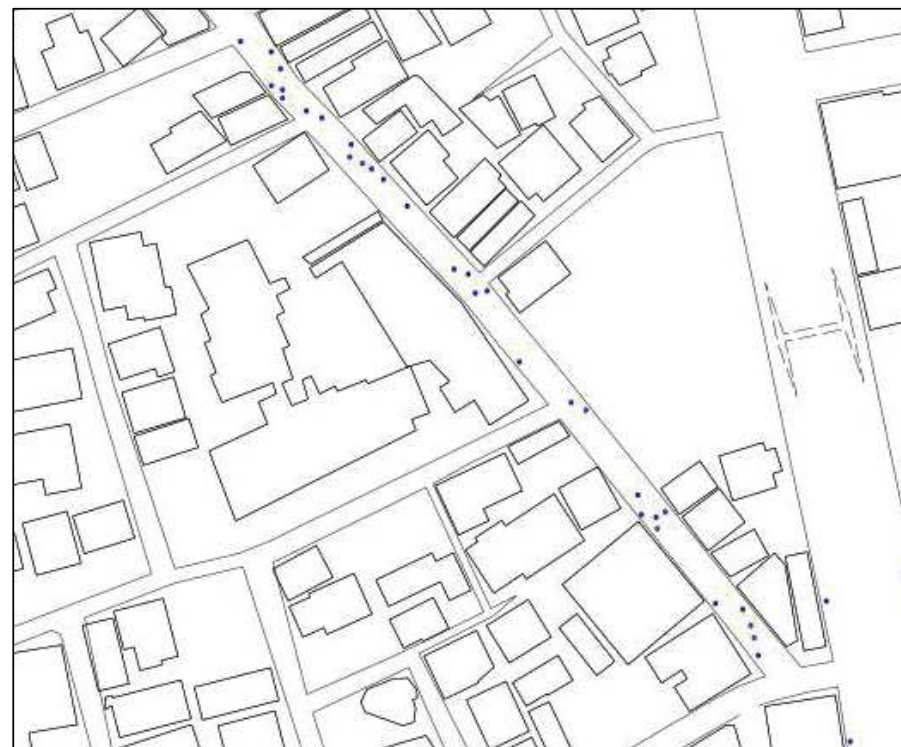
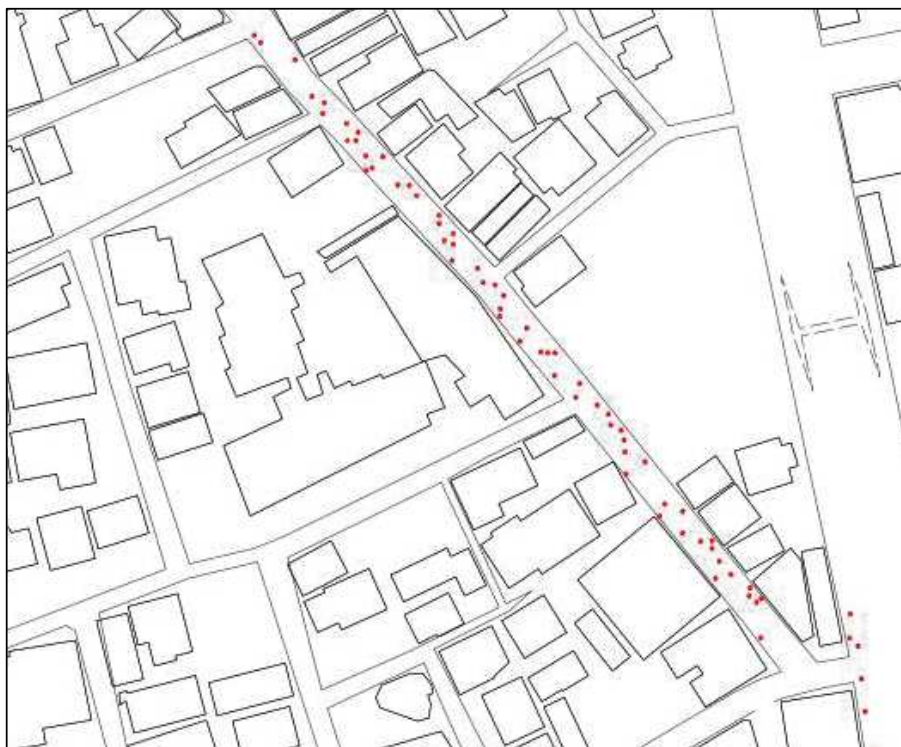
スターロード（飲屋街）

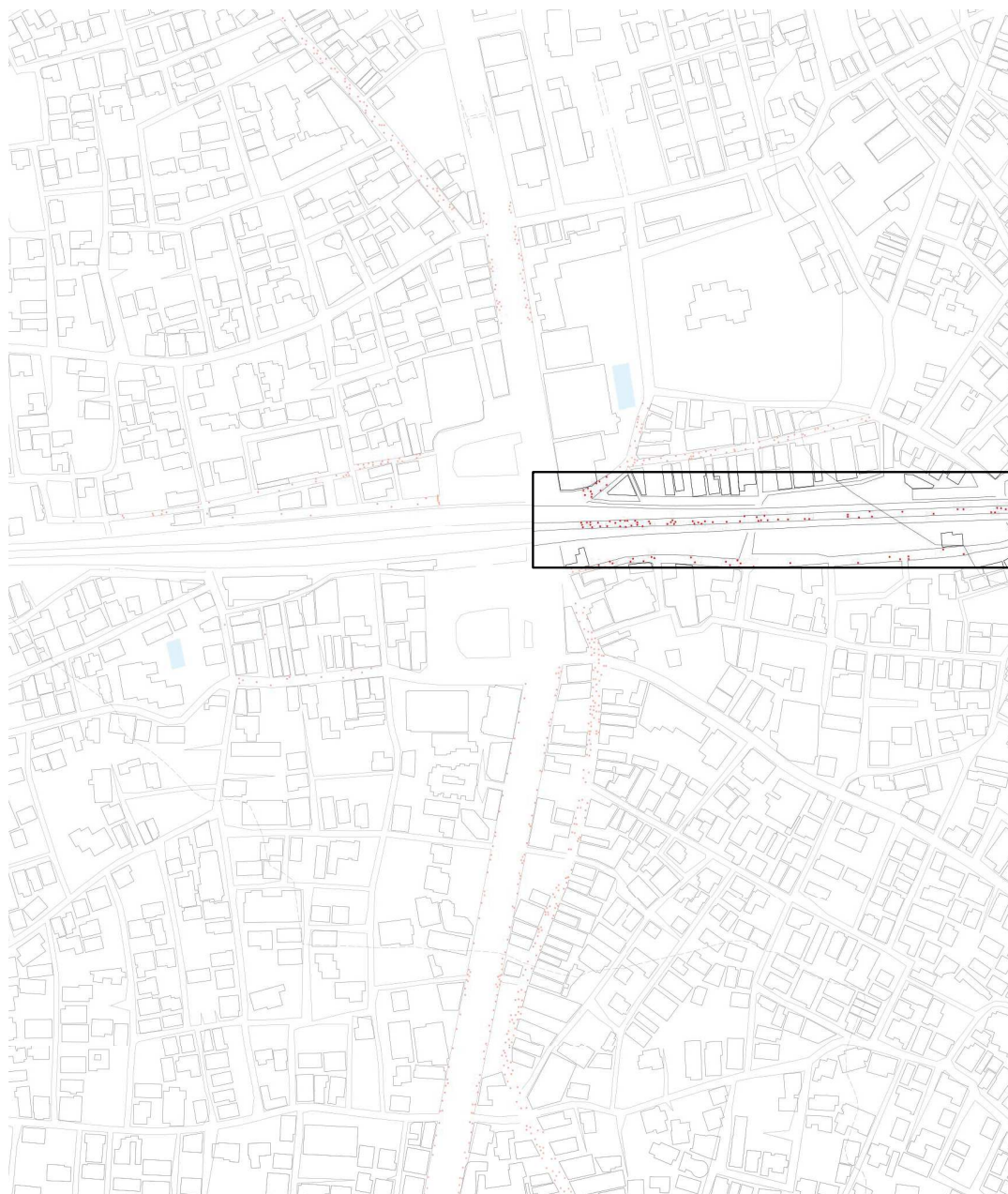


商和会商店街



商和会商店街





ダイヤ街

ダイヤ街（高架下商店街）



考察

- ・阿佐ヶ谷は7つの商店街にそれぞれの顔がある。
- ・闇市から発展してきた商店街があつまり、形態や緩さが今も見受けられる。
 - 形態とは、建物の利用法は変化、姿は変わらない
 - 緩さとは、法律的にグレーゾーンな、路上・公共空間の利用法（阿佐ヶ谷の年齢層の高さが関係）



ご清聴ありがとうございます
ございました



